

24



STUNDEN VON RHEINLAND-PFALZ

# ROADBOOK

24 STUNDEN VON RHEINLAND-PFALZ | 2024

73,2 KM UND 1.654 HÖHENMETER  
MIT GRENZERFAHRUNGEN,  
WANDERERLEBNIS GARANTIRT!



[WWW.24STUNDEN-RLP.DE](http://www.24stunden-rlp.de)

## 15. bis 16. Juni 2024 – Die „24 Stunden von Rheinland-Pfalz“ gehen in die 10. Runde

Dieses Jahr findet das Wanderkultevent zum zehnten Mal statt und präsentiert die abwechslungsreiche Wanderregion rund um die Hunsrück Schiefer- und Burgenstraße und das Kirner Land.

Wobei es für die Teilnehmer nicht darum geht, als Erster ins Ziel zu kommen, sondern einfach dabei zu sein und durchzuhalten, neue Erfahrungen zu sammeln und die eigenen Grenzen auszuloten.

Belohnen Sie sich selbst mit ungeahnten Glücksgefühlen und unzähligen Eindrücken. Genießen Sie dieses intensive Naturerlebnis mit seiner besonderen Atmosphäre auf den Strecken und dem Wandermarktplatz. Denken Sie immer daran, wenn Sie völlig erschöpft und übermüdet ins Ziel stolpern: Ihre Kilometerspende hilft mit, Kinder in großer Not zu unterstützen.

### Teilnehmerinfos

Jeder Teilnehmer hat bei der Online-Anmeldung bereits eine Spende überwiesen. Da nahezu alle Kosten der Veranstaltung von Sponsoren getragen werden, gehen die Spenden an die rheinland-pfälzischen Kinderhilfsorganisationen RPR1 hilft e.V., Leser helfen e. V., die Soonwaldstiftung „Hilfe für Kinder in Not“, „Human Help Network e. V.“ und an die Jugendarbeit der Vereinsgemeinschaft Hennweiler.

Start und Ziel ist der Wandermarktplatz auf dem Schulhof in Hennweiler. Hier finden Sie den Anmeldestand mit der Ausgabe des Starterpakets (Teilnahmebändchen, Infos u. v. m.). Die Startgebühr von 20,- € wird bei der Anmeldung erhoben.

In der Lützelsoonschule am Wandermarktplatz ist eine Ruhezone für die Teilnehmer eingerichtet. In der Halle gibt es auch die Möglichkeit, die nicht benötigte Wandergarderobe abzugeben (z. B. Ihre Ersatzschuhe, Wechselgarderobe oder die Nachtausrüstung).

Auf den folgenden Seiten finden Sie eine ausführliche Streckenbeschreibung mit allen markanten Streckenpunkten (Verpflegungsstationen, Bushaltepunkte), die Sie antreffen werden. Wir empfehlen Ihnen, die Strecken der Reihe nach abzuwandern. Achten Sie bitte auf die Öffnungszeiten der Verpflegungsstationen!



Bei Fragen zur Veranstaltung oder  
aber, wenn die Füße nicht mehr tragen!  
0178 – 9812566

## Rahmenprogramm | Wandermarktplatz

### Freitag, 14. Juni 2024

**18:00 - 21:00 Uhr** Ausgabe der Starterpakete  
Speisenangebot für Teilnehmer zum Kauf

### Samstag, 15. Juni 2024

**6:00 - 7:45 Uhr** Ausgabe der Starterpakete  
**6:00 - 7:45 Uhr** Frühstück auf dem Wandermarktplatz durch die Vereinsgemeinschaft  
**7:45 Uhr** Begrüßung kurze Ansprache mit Instruktion zum Ablauf  
**8:00 - 8:30 Uhr** T1 – Abfahrt der Busse nach Horbruch  
**8:30 - 9:00 Uhr** T2 – Ankunft der Busse in Horbruch  
**9:00 Uhr** Kurze Ansprache und Start der „24 Stunden von Rheinland-Pfalz“ in Horbruch  
**9:30 - 11:00 Uhr** Verpflegungsstelle T3 – Aussichtsturm Idarkopf  
**10:00 - 11:45 Uhr** Verpflegungsstelle T4 – Hütte Kreuzung - K68  
**11:00 - 13:00 Uhr** Verpflegungsstelle T5 – Mittagessen – Rhaunen, Vereinshaus  
**12:15 - 14:15 Uhr** Verpflegungsstelle T6 – Grillhütte bei Hausen  
**13:15 - 15:15 Uhr** Verpflegungsstelle T7 – Ruine Hellkirch  
**14:30 - 16:30 Uhr** Verpflegungsstelle T8 – Schnepfenbach, Gemeinschaftshaus  
**16:00 - 18:00 Uhr** Abendessen auf dem Wandermarktplatz  
**18:00 Uhr** D1 – Start zur Dämmerungsschleife  
**18:30 - 20:30 Uhr** Verpflegungsstelle D2 – Kirn, Rathaus  
**20:15 - 22:15 Uhr** Verpflegungsstelle D3 – Hochstetten-Dhaun, Aussichtspunkt Hellberg  
**21:30 - 23:00 Uhr** Verpflegungsstelle D4 – Dhauner Wald, Hütte an der Storckeiche  
**23:00 - 00:30 Uhr** Mitternachtssuppe auf dem Wandermarktplatz  
**24:00 Uhr** N1 - Start zur Nachtschleife

**Wandermassage** in der Lützelsoonschule – genaue Zeiten hängen vor Ort aus!  
**Ruhe- und Schlafräume** in der Lützelsoonschule DRK in der Lützelsoonschule während der ganzen Veranstaltung

### Sonntag, 16. Juni 2024

**1:30 - 3:30 Uhr** Verpflegungsstelle N2 – Forsthütte im Lützelsoon  
**2:00 - 4:00 Uhr** Verpflegungsstelle N3 – am Blickenstein  
**3:00 - 5:00 Uhr** Verpflegungsstelle N4 – Teufelshütte am Teufelsfels  
**ab 4:30 Uhr** Sektempfang und Frühstück auf dem Wandermarktplatz  
**ab 5:00 Uhr** Frühstück auf dem Wandermarktplatz

## Die Hunsrück Schiefer- und Burgenstraße

Das Feriengebiet Hunsrück Schiefer- und Burgenstraße liegt in einer der schönsten Mittelgebirgslandschaften in Rheinland-Pfalz. Abseits von Lärm und Hektik führen verschiedene Erlebnisrouten durch den Hunsrück mit seinen luftigen Höhen und idyllischen Tälern. Die Ferienstraße verläuft durch die Stadt Kirn sowie durch die Verbandsgemeinden Kirner Land, Teile der Verbandsgemeinden Kirchberg und Herrstein-Rhaunen im EdelsteinLand.



Viele Merkmale, die die Region so einzigartig und unverwechselbar erscheinen lassen, wollen entdeckt werden. Auf einer Reise durch die Urlaubsregion erfahren Sie mehr über die zahlreichen Zeugen der Menschheits- und Erdgeschichte. Die Burgen und Schlösser sind stumme Zeugen vergangener Lebens- und Baukultur.

Völker wie die Kelten, Römer und Franken, aber auch Familiendynastien, darunter die Wild- und Rheingrafen, wussten die Region zu schätzen. Die Burgen und Schlösser, fürstliche Prachtbauten, historische Ortskerne sowie die Formationen des 400 Millionen Jahre alten Hunsrückschiefers haben die Region geprägt und spielen auch heute noch eine bedeutende Rolle.

Auf zahlreichen Wanderwegen durch die reizvolle Landschaft des Hunsrücks, u. a. auf den zertifizierten Vitaltouren „Bärenroute“, „Felsengarten“, „Wildgrafenweg“ und „Mit Krebs un Karer unerwäscht“ sowie auf den Traumschleifen „STUMM-Orgel-Weg“ und „Hahnenbachtaltour“, die als Deutschlands schönster Wanderweg 2012 ausgezeichnet wurde, können Sie die Region erkunden.

### Kultur, Natur und Geschichte erleben Sie bei uns hautnah. Gehen Sie auf Entdeckungsreise!

Mehr Infos zu den vielfältigen Möglichkeiten in unserer Urlaubsregion erhalten Sie beim Veranstalter der „24 Stunden von Rheinland-Pfalz“:

#### Tourist-Information Kirner Land

Kirchstraße 3, 55606 Kirn  
Telefon: 0 67 52 - 135 155  
E-Mail: [tourismus@kirner-land.de](mailto:tourismus@kirner-land.de)  
[www.kirner-land.de/tourismus](http://www.kirner-land.de/tourismus)

und

#### Tourist-Information EdelsteinLand

Telefon: 0 67 81 – 64 60 40  
E-Mail: [info@edelsteinland.de](mailto:info@edelsteinland.de)  
[www.edelsteinland.de](http://www.edelsteinland.de)



## Touren-App Rheinland-Pfalz

Streckeninfos auch mobil abrufen mit der Touren-App Rheinland-Pfalz. Anbieter: Alpstein Tourismus. Unsere drei Schleifen finden Sie in der App unter: Touren – Wandern – Themenweg/Lehrpfad



### Tipps:

#### Schaffe ich das?

Sie sollten in der Lage sein, mindestens 30 bis 35 km zu wandern – der Rest ist Kopsache! Gehen Sie langsam und trinken Sie viel! Arrangieren Sie sich mit dem Wetter, schützen Sie Ihren Kopf vor der Sonne und vergessen Sie Ihre Augen, die Lippen und Ihre Haut nicht! Und behalten Sie Ihre guten Vorsätze, bloß nicht ärgern – dann wird's was mit dem großen Abenteuer.

#### Wie packe ich es an?

Wir empfehlen Ihnen, die Strecken der Reihe nach abzuwandern. Achten Sie bitte auf die Öffnungszeiten der Verpflegungsstationen.

#### Die größte Gefahr?

Die größte Gefahr ist die Heimreise! Tun Sie das bitte nicht direkt nach der Wanderung. Die Region rund um die Hunsrück Schiefer- und Burgenstraße bietet preiswerte Unterkünfte an [www.24stunden-rlp.de/Tipps-Service/Unterbringung](http://www.24stunden-rlp.de/Tipps-Service/Unterbringung) oder lassen Sie sich abholen.

## Fotowettbewerb

### Mitmachen und Gewinnen!

Einsendeschluss: bis 26. Juli 2024

Wir rufen Sie zu einem Fotowettbewerb auf und prämiieren Ihr schönstes Foto der diesjährigen „24 Stunden von Rheinland-Pfalz“. Unter allen Einsendern verlosen wir drei tolle Preise:

»das marienhöh«

**1 Übernachtung mit Frühstück  
für 2 Personen im Doppelzimmer**  
im Klosterhotel Marienhöh



**Whisky-Tasting  
für 2 Personen**  
auf der Kyrburg in Kirn



**1 Kirner Softshell-Jacke**  
Kirner Privatbrauerei

Bitte senden Sie Ihr schönstes Foto der Benefizwanderung an folgende E-Mail-Adresse: [fotowettbewerb@24stunden-rlp.de](mailto:fotowettbewerb@24stunden-rlp.de) Die Gewinner werden bis 16. August von uns benachrichtigt und – Ihr Einverständnis vorausgesetzt – auf der Website sowie bei Facebook bekannt gegeben. Die eingesandten Fotos dürfen vom Veranstalter zu Marketingzwecken genutzt werden. Einsender stellen sicher, dass abgebildete Personen mit der Veröffentlichung einverstanden sind.



# GRÜNE STRECKE Tagesschleife | 31,4 km | 15.06.2024

Reine Gehzeit ca. 6,5 Std. bei 5 km/Std., Höhenmeter 767 m

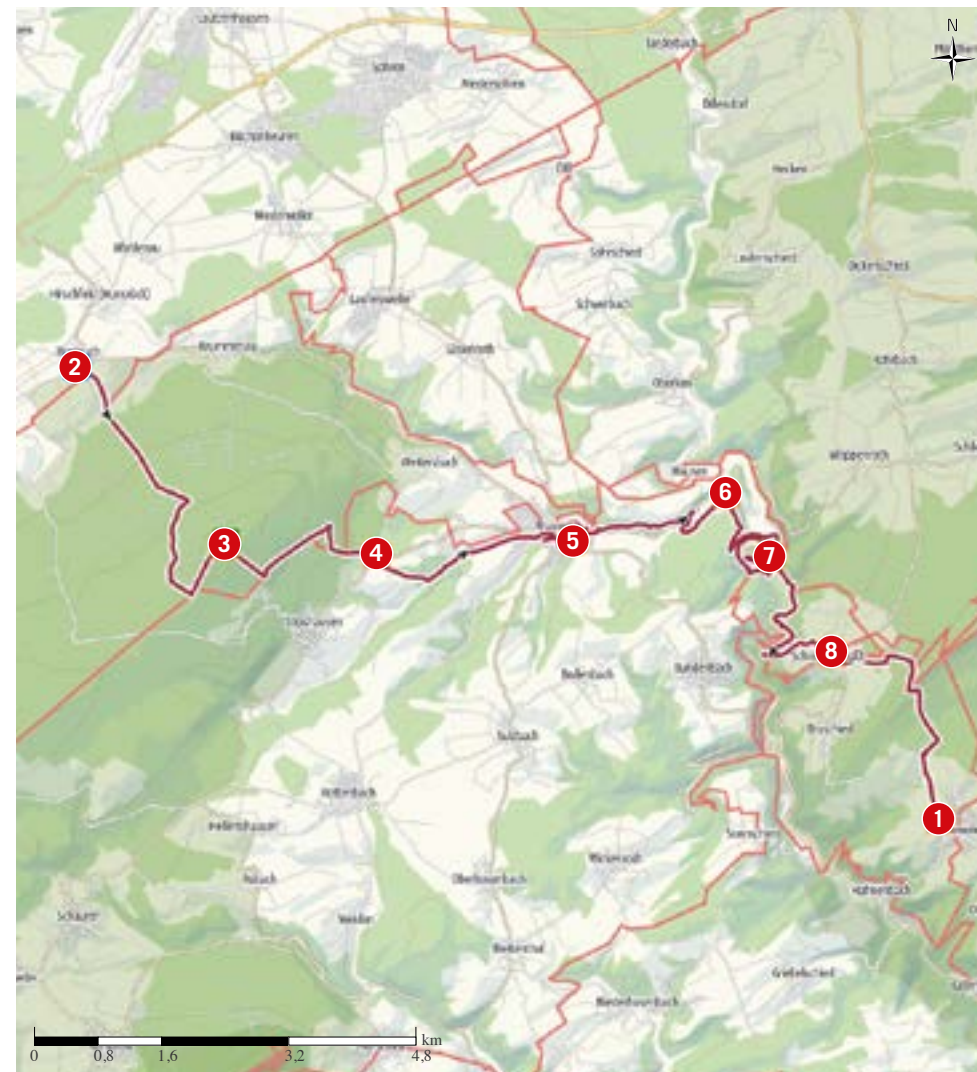
Nach der musikalischen Begrüßung und einer kurzen Ansprache heißt es „Einsteigen“. Busse bringen uns vom Wandermarktplatz **1** zum Ausgangspunkt der Wanderung am Dorfgemeinschaftshaus Horbruch **2**.

Nach dem offiziellen Startschuss geht es auch sofort los, zunächst hinab ins Tal der Mühlen am Idarbach und dann hinauf in den Idarwald. Auf dem Idarkopf **3** (742m ü. NN), unserem ersten Highlight der Strecke, können Sie einen atemberaubenden Ausblick genießen. 170 Stufen hoch zur Plattform – bitte nicht alle gleichzeitig – und Sie haben bei klarer Sicht einen „Blick ins Land“. Er reicht bis zum Nationalpark mit dem Erbeskopf im Südwesten und Westen, bis zu den Höhenzügen der Eifel im Norden, dem Taunus im Osten, dem Lützelsohn im Südosten und dem Donnersberg in der Pfalz im Süden. Der Weg führt uns weiter hinab entlang der ehemaligen Skipiste, vorbei an Stipshausen und dem Raunelbach in Richtung Rhaunen. An der Ecke Kreuzung K68 **4** haben Sie nochmal die Möglichkeit sich mit Getränken zu versorgen.

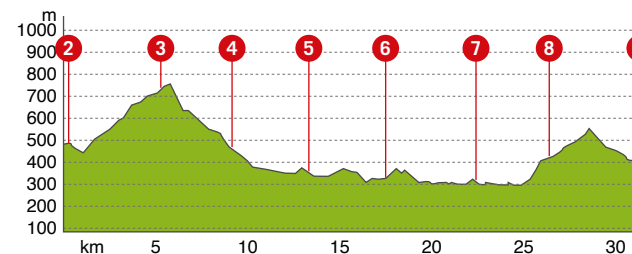
Über den Freizeitplatz „Mühlenbitzen“ geht es zum Vereinsheim in Rhaunen **5** wo es eine leckere Mittagsverpflegung gibt. Danach setzen wir unsere Wanderung in Richtung Hausen auf dem Saar-Hunsrück-Steig fort. An der Grillhütte in Hausen **6** gibt es einen weiteren Verpflegungspunkt, bevor wir zur Schieferhalde gelangen und auf die Traumschleife Hahnenbachtaltour wechseln. Über die Ruine Hellkirch **7** und das idyllische Weihergelände am Hahnenbach erreichen wir schließlich die beeindruckende Schmidtburg. Von dort aus geht es hinauf nach Schneppenbach, wo wir am Gemeindehaus **8** noch eine letzte Verpflegungsstelle vor dem Rückweg nach Hennweiler am Wanderparkplatz für das Abendessen finden.

Nr.	nachca.	Streckenhinweis	Programmpunkt	Uhrzeit ca.	Extras
<b>1</b>		Lützelsoonschule Hennweiler	Frühstück	6:00 – 7:45 Uhr	WC V H
			Kurze Ansprache (Instruktionen)	7:45 – 8:00 Uhr	
<b>2</b>		Ankunft Horbruch	Bustransfer zum Wanderstart in Horbruch	8:00 – 9:00 Uhr	WC H
		Ansprache und Start / Abmarsch Horbruch Gemeinschaftshaus	Start der Wanderung	9:00 Uhr	
<b>3</b>	5,8 km	Aussichtsturm Idarkopf	Blick ins Land aus 742 m über NN, „Nationalpark Hunsrück-Hochwald“ lässt grüßen	9:30 – 11:00 Uhr	V H
<b>4</b>	9,1 km	Hütte Kreuzung – K68		10:00 – 11:45 Uhr	V H
<b>5</b>	13,3 km	Vereinshaus Rhaunen	Mittagessen	11:00 – 13:00 Uhr	WC V H
<b>6</b>	17,5 km	Grillhütte bei Hausen		12:15 – 14:15 Uhr	V H
<b>7</b>	22,4 km	Ruine Hellkirch		13:15 – 15:15 Uhr	V
<b>8</b>	26,4 km	Gemeinschaftshaus Schneppenbach		14:30 – 16:30 Uhr	WC V H
<b>1</b>	31,4 km	Lützelsoonschule Hennweiler	Ankunft	16:00 – 18:00 Uhr	WC V H
			Abendessen		

- 1** lfd. Nummer Streckenhinweis
- Wandermarktplatz Start+Ziel
- WC
- Kaufverpflegung
- Bustransfer-Angebot



## Höhenprofil



Alle Infos gibt es auch digital auf [www.outdoactive.com](http://www.outdoactive.com) Einfach QR-Code scannen:



# BLAUE STRECKE Dämmerungsschleife | 25,9 km | 15.06.2024

Reine Gehzeit ca. 6 Std. bei 4,5 km/Std., Höhenmeter 606 m

Nach dem frühen Abendessen geht es gestärkt vom Wandermarktplatz durch Hennweiler über einen Teil des Hunsrückhöhenweges an Oberhausen und unterhalb der Oberhauser Felsen vorbei, hinab nach Kirn zur ersten Verpflegungsstation der Dämmerungsschleife am Rathaus **2**. Dort gibt es eine Kunstgalerie mit etwa 150 Objekten.

Weiter geht es über die Schülerkiesel „Leben am Fluss“, ein innerstädtisches Naherholungsgebiet direkt an der Nahe.

Über den Verbindungsweg von der Schülerkiesel über den Schillersteg hin zum Wohngebiet „Über Nahe“ tun sich reizvolle Ausblicke auf die Stadt und die Nahe auf. Vorbei geht's am Schillerstein zur 12 m hohen Bismarksäule. Nun über das Loh und den Schluchtenweg hinunter in Richtung Meckenbach. Dann kreuzen wir die K8 vor Meckenbach und laufen durch den Wald hoch zum Hellbergblick **3**, hier gibt es eine weitere Verpflegungsstation.

Sodann geht es wieder ins Tal nach Kirn über den Meckenbacher Weg und die Niederbergbrücke den Niederberg hinauf in den Dhauner Wald zur Verpflegungsstation an der Storckeiche **4**. Über ein Stück des Nahehöhenwegs geht es dann durch die Itzbach in Richtung Wandermarktplatz wieder zurück nach Hennweiler.

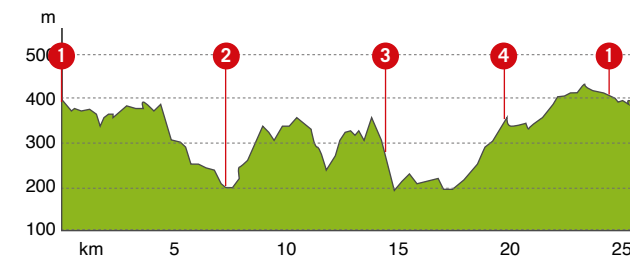
Hier wartet eine leckere Mitternachtssuppe zur Stärkung auf Euch.

Nr.	nach ca.	Streckenhinweis	Programmpunkt	Uhrzeit ca.	Extras
<b>1</b>		Lützelsoonschule Hennweiler	Abendessen	16:00 – 18:00 Uhr	WC V H
			Start zur Dämmerungsschleife – bitte an Nachtausrüstung denken!	18:00 Uhr	🚩
<b>2</b>	7,4 km	Kirn – Rathaus		18:30 – 20:30 Uhr	WC V H
<b>3</b>	14,3 km	Kirn – Aussichtspunkt Hellberg		20:15 – 22:15 Uhr	V
<b>4</b>	19,8 km	Hütte Dhauner Wald an der Storckeiche		21:30 – 23:00 Uhr	V H
<b>1</b>	24,3 km	Lützelsoonschule Hennweiler	Ankunft	ab ca. 23:00 Uhr	🚩 WC V H
			Mitternachtssuppe	23:00 – 00:30 Uhr	

**1** lfd. Nummer Streckenhinweis **🚩** Wandermarktplatz Start+Ziel **WC** WC **V** Kaufverpflegung **H** Bustransfer-Angebot



## Höhenprofil



Alle Infos gibt es auch digital auf [www.outdoactive.com](http://www.outdoactive.com) Einfach QR-Code scannen:



Quelle: outdoactive Kartografie, Deutschland. ©GeoBasis-DE / BKG 2021. ©GeoBasis-DE / LBV 2021. Österreich: ©BGEY 2020. Italien: ©1994-2021 here. All rights reserved. ©Autonome Provinz Bozen – Südtirol – Abteilung Natur, Landschaft und Raumentwicklung. © Carago S.r.l. Kartengrundlagen: outdoactive Kartografie. ©OpenStreetMap (www.openstreetmap.org)



# GELBE STRECKE Nachtschleife | ca. 15,9 km | 15./16.06.2024

Reine Gehzeit ca. 4 Std. bei 4 km/Std., Höhenmeter 281 m

Gestärkt gehen wir um Mitternacht wieder los.

Der Weg führt uns durchs Dorf hinaus, vorbei am stillen Judenfriedhof Richtung Römerweg zum Sportplatzgelände. Die gelbe Markierung weist uns den Weg durch den Lützelsoon, während wir uns langsam aber stetig an den Höhenmetern hinauf arbeiten.

Verpflegungsstationen im Lützelsoon **2** und am Blickenstein **3** sorgen für die nötige Stärkung auf unserem nächtlichen Marsch. Der Soonwaldsteig führt uns weiter, immer tiefer hinein in die Dunkelheit des Waldes. Die Stille um uns herum wird nur gelegentlich von den Geräuschen der Nacht durchbrochen.

Bald geht die Sonne auf und ein letztes Mal heißt es – auf geht's, das schaffen wir. Der größte Teil der Nachtstrecke ist nun schon geschafft! Mit Nachthimmel und Horizontblick überqueren wir den Kamm entlang des Soonwaldsteiges, bis wir die Teufelshütte **4** und die letzte Station dieser Wanderung erreichen. Hier gibt es wieder stärkende Getränke und hoffentlich einen wunderschönen Sonnenaufgang um 5:21 Uhr.

Der Sonne entgegen auf die letzten 2,8 Kilometer in Richtung Hennweiler, wo uns am Wandermarktplatz ein kleiner Willkommensgruß und ein tolles Frühstück bei Musik erwarten. Mit einem Gefühl des Glücks und der Zufriedenheit werden die Lebensgeister wieder geweckt.

Jetzt kann man das wohlverdiente Frühstück auf dem Wandermarktplatz im Kreise der Weggefährten und -gefährten und natürlich auch der mitangereisten Angehörigen, die uns am Ziel erwarten, in vollen Zügen genießen.

Eine Nacht voller Abenteuer, Naturerlebnisse und Gemeinschaftserfahrungen, die uns noch lange in Erinnerung bleiben wird.

**SONNENAUFGANG: 5:21 UHR**

Gute Nachtausstattung nicht vergessen!  
Taschen- oder Stirnlampe unbedingt mitführen!

Nr.	nach ca.	Streckenhinweis	Programmpunkt	Uhrzeit ca.	Extras
<b>1</b>		Lützelsoonschule Hennweiler	Start zur Nachtschleife – bitte an Nachtausrüstung denken!	ca. 24:00 Uhr	WC V H
<b>2</b>	7,4 km	Forsthütte		1:30 – 3:30 Uhr	V H
<b>3</b>	10,5 km	Blickenstein		2:00 – 4:00 Uhr	V H
<b>4</b>	13,1 km	Teufelsfels – Teufelshütte		3:00 – 5:00 Uhr	V H
<b>1</b>	15,9 km	Lützelsoonschule Hennweiler	Ankunft / Sektempfang	ab 4:30 Uhr	WC V H
			Frühstück	ab 5:00 Uhr	

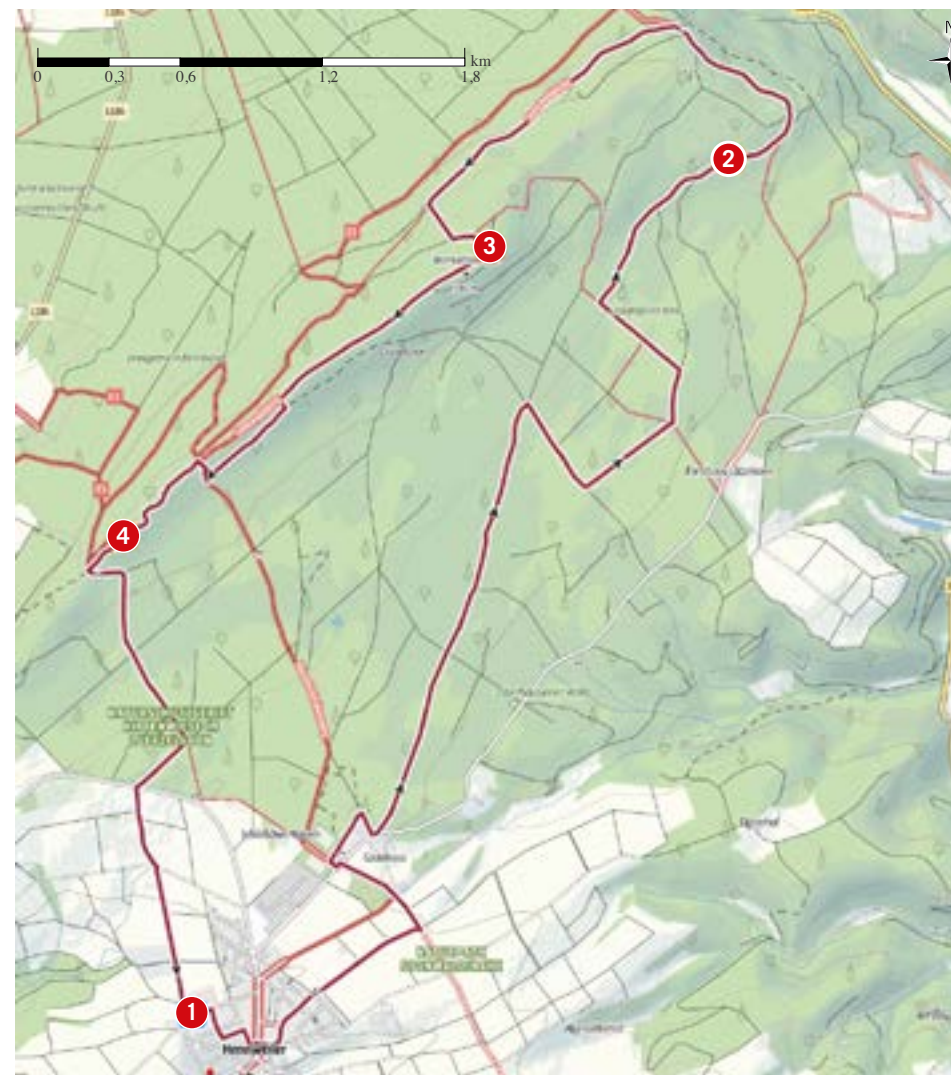
**1** lfd. Nummer Streckenhinweis

**WC** Wandermarktplatz Start+Ziel

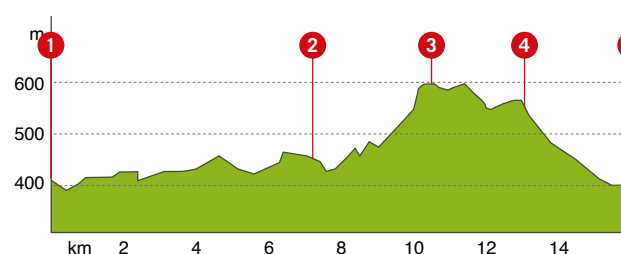
**WC** WC

**V** Kaufverpflegung

**H** Bustransfer-Angebot



Höhenprofil



Alle Infos gibt es auch digital auf [www.outdoactive.com](http://www.outdoactive.com) Einfach QR-Code scannen:



Quelle: outdoactive Kartografie, Deutschland: ©GeoBasis-DE / BKG 2021, Österreich: ©GeoBasis-DE / LBV 2021, Österreich: ©1996-2021 here. All rights reserved. ©REV 2020, ©Land Vorarlberg, Italien: ©1994-2021 here. All rights reserved. ©Autonome Provinz Bozen – Südtirol – Abteilung Natur, Landschaft und Raumentwicklung, ©Cartago S.R.L. Kartengrundlagen: outdoactive Kartografie, ©OpenStreetMap, (www.openstreetmap.org)



Radio an

# RPR1.



Wir  Rheinland-Pfalz

... deshalb unterstützen wir von Herzen  
die 24 Stunden von Rheinland-Pfalz!



VOBA-RNH.de

Mitglied –  
mehr als nur  
Kundin und  
Kunde

**Genossenschaftlich heißt:  
Mitglied werden.**

**Morgen  
kann kommen.**

Wir machen den Weg frei.



Bei uns als Genossenschaftsbank können  
all unsere Kundinnen und Kunden auch  
Mitglieder werden. Jedes neue Mitglied  
wird zur TeilhaberIn oder zum Teilhaber  
und profitiert von zahlreichen Vorteilen.

Volksbank  
Rhein-Nahe-Hunsrück eG 



## Miteinander neue Wege gehen

... und dabei Gutes tun

Wir wünschen allen Teilnehmenden viel Spaß bei der  
Benefizwanderung der VG Kirner Land.

Genießen Sie die Natur in unserer schönen Region.

[www.sparkasse.net](http://www.sparkasse.net)



Sparkasse  
Rhein-Nahe



## Rückblick 2013

252 Teilnehmer

An lokale Hilfsprojekte überwiesene Spendensumme: 20.000 €



## Rückblick 2016

366 Teilnehmer

An lokale Hilfsprojekte überwiesene Spendensumme: 30.000 €



## Rückblick 2014

368 Teilnehmer

An lokale Hilfsprojekte überwiesene Spendensumme: 25.000 €



## Rückblick 2017

404 Teilnehmer

An lokale Hilfsprojekte überwiesene Spendensumme: 30.000 €



## Rückblick 2015

401 Teilnehmer

An lokale Hilfsprojekte überwiesene Spendensumme: 30.000 €



## Rückblick 2018

407 Teilnehmer

An lokale Hilfsprojekte überwiesene Spendensumme: 30.000 €





## Rückblick 2019

418 Teilnehmer

An lokale Hilfsprojekte überwiesene Spendensumme: 30.000 €



## Rückblick 2022

261 Teilnehmer

An lokale Hilfsprojekte überwiesene Spendensumme: 30.000 €



## Rückblick 2023

366 Teilnehmer

An lokale Hilfsprojekte überwiesene Spendensumme: 30.000 €




 Bürkle Stiftung





# DIE NEUE APOTHEKE

Apothekerin Nadia Belal e.K. - Marktplatz 5 - 55606 Kirn - Tel 06752 91330

Ihre Gesundheit liegt uns am Herzen. 

## KIRNER VERBINDET SEIT 1798



 KIRNER\_Privatbrauerei  
#GENUSSBRAUEREI



**KIRNER**  
Privatbrauerei

MEHR UNTER:  
[WWW.KIRNER-BIER.DE](http://WWW.KIRNER-BIER.DE)



# Heimat ist schön.

## Wunderbare Wanderwege in der Region.

Nutzen auch Sie die Chance unsere einzigartige Natur unter die Wandersohlen zu nehmen und beteiligen sich an der 24 Stunden Wanderung.

[www.ksk-birkenfeld.de](http://www.ksk-birkenfeld.de)

Weil's um mehr als Geld geht.

 Kreissparkasse  
Birkenfeld



# KYRBURG

## Whisky-Museum

### Restaurant & Pub



Besuchen Sie  
uns online!





DAS ORIGINAL  
SEIT 1929

# Schwollener

WASSER FÜR DIE SINNE



... natürlich frisch!

  [schwollener.de](https://www.schwollener.de)

„Wasser für die Sinne“ – Mit den natürlichen Getränken von Schwollener werden die Teilnehmer der „24 Stunden von Rheinland-Pfalz“ bestens versorgt. Im idyllischen Örtchen Schwollen, mitten im Naturpark Saar-Hunsrück, blickt die Schwollener Sprudel GmbH & Co. KG auf eine über 80-jährige Tradition zurück und gehört damit zu den ältesten Mineralbrunnen im Land.



## Das Kirner Land

ERLEBEN, ENTDECKEN  
UND ENTSPANNEN

Die Ferienregion Kirner Land ist weitläufig, urwüchsig und voller Erlebnisse, das sowohl für Naturliebhaber als auch für Kulturinteressierte ein abwechslungsreiches Angebot bereithält.

Für Wanderfreunde gibt es eine Vielzahl von zertifizierten Wandertouren, die durch die abwechslungsreiche Landschaft führen. Die Bärenroute, der Wildgrafenweg und die Traumschleife Hahnenbachtal sind nur einige Beispiele für die gut ausgeschilderten und gepflegten Wanderwege in der Region. Auch Fernwanderwege wie der Soonwaldsteig und der Hildegard von Bingen Pilgerweg führen durch das Kirner Land und bieten einzigartige Naturerlebnisse.

Radfahrer kommen in der Region ebenfalls auf ihre Kosten. Entlang von Wäldern, Flusslandschaften und Weinbergen gibt es sowohl anspruchsvolle Mountainbike-Strecken als auch gemütliche Radwege für entspannte Touren. Die herrliche Landschaft und die gut ausgebauten Radwege machen das Kirner Land zu einem beliebten Ziel für Radurlauber.

Für Abenteuerlustige bieten die Kirner Dolomiten/Oberhauser Felsen und der Nahe-Skywalk spektakuläre Ausblicke und Nervenkitzel. Die faszinierende Naturkulisse lädt zum Erkunden und Entdecken ein.

Darüber hinaus gibt es in der Region zahlreiche weitere Aktivitäten und Sehenswürdigkeiten zu entdecken. Ziegenwanderungen, die Erlebniswelt "Wald und Natur" auf Schloss Wartenstein, Whisky-Tastings auf der Kyrburg und Brauereibesichtigungen sind nur einige Beispiele für spannende Freizeitangebote. Auch Führungen durch Kirn und zu historischen Sehenswürdigkeiten bieten interessante Einblicke in die Geschichte und Kultur der Region.

Das Kirner Land ist ein ideales Reiseziel für alle, die Natur, Kultur und Aktivitäten in einer reizvollen Umgebung erleben möchten.



**Kontakt**  
Tourist-Information Kirner Land  
Kirchstraße 3 • 55606 Kirn  
Telefon 06752/13 51 55  
E-Mail: [tourismus@kirner-land.de](mailto:tourismus@kirner-land.de)  
[www.kirner-land.de](http://www.kirner-land.de)



  
MARIENHÖH  
hideaway & spa



[dasmarienhoe.de](https://www.dasmarienhoe.de)

IHR HIDEAWAY IM HUNSRÜCK

Mit seinem exklusiven Ambiente zählt das Marienhöh zu den ganz besonderen Genuss-, Wellness- und Spa-Adressen am idyllischen Nationalpark Hunsrück, in Rheinland-Pfalz.

Lifestyle, Design, Service und die historische Klosterkulisse verschmelzen zu einem angenehm hochwertigen Flair – alles für Ihre Regeneration.

**Wir freuen uns auf Ihren Besuch!**

Marienhöh – Hideaway & Spa • Marienhöh 2 – 10 • 55758 Langweiler • 06786 29299 – 0 • [info@dasmarienhoe.de](mailto:info@dasmarienhoe.de) • [dasmarienhoe.de](http://dasmarienhoe.de)

**Vielen Dank für Ihre Spende pro Kilometer!**

**Wenn der Ausnahmezustand zum Alltag wird!**

# Soonwaldstiftung

**„Hilfe für Kinder in Not“**

**unterstützt Familien mit kranken Kindern**



Die Diagnose einer schweren Erkrankung oder die Behinderung eines Kindes ist für viele Familien eine Zerreißprobe. Solchen Familien gilt das ehrenamtliche Engagement der Soonwaldstiftung, die vielfältig – nicht nur finanziell – unbürokratische Hilfe leistet. Die Stiftung begleitet kranke Kinder durch Therapien, ermöglicht Behandlungen, deren Finanzierung von den gesetzlichen Krankenkassen abgelehnt werden, hilft bei notwendigen barrierefreien Umbauten, unterstützt Forschungsvorhaben und trägt mit der Produktion von Filmen aus der Kinderheilkunde zur Information von Eltern bei. Spenden an die Soonwaldstiftung sind voll steuerlich abzugsfähig und kommen zu 100 Prozent – ohne Abzug von Verwaltungskosten – dem guten Zweck zu.

**Spendenkonto Soonwaldstiftung „Hilfe für Kinder in Not“**

**Volksbank Hunsrück-Nahe eG - IBAN: DE 47 5606 1472 0009 0090 01**

**Näheres unter [www.soonwaldstiftung.de](http://www.soonwaldstiftung.de) Sitz: Breslauer Straße 7; 55619 Hennweiler**

**Wandern für den guten Zweck!**

**Ein schweres Schicksal gemeinsam tragen**

## Förderverein Lützelsoon e.V.

**zur Unterstützung krebskranker und notleidender Kinder und deren Familien**



Mitglied im Dachverband Deutsche Leukämie-Forschungshilfe (DLFH), zu der die Deutsche Kinderkrebsstiftung Bonn gehört.

Kinder bedeuten großes Glück, vermitteln unbändige Freude und lieben bedingungslos. In vielen Familien wird ein unbeschwertes und fröhliches Miteinander durch eine schlimme Diagnose oder die Behinderung ihres Kindes getrübt. Gut, wenn man in solchen Fällen auf eine unbürokratische und schnelle Hilfe zählen kann. Der Förderverein Lützelsoon e.V. hat es sich zur Aufgabe gemacht, Familien, die durch die Krankheit ihres Kindes ein schweres Schicksal erleiden, helfend unter die Arme zu greifen – sei es finanziell oder mittelbar durch Unterstützung der behandelnden Kliniken und Krankenhäuser. Über 900 Mitglieder fördern dieses Engagement in der festen Überzeugung, dass die selbstlose Hilfe für notleidende Familien auch das eigene Leben bereichert.

**Spendenkonto Förderverein Lützelsoon e.V.**

**Volksbank Rhein-Nahe-Hunsrück eG - IBAN: DE 09 5609 0000 0003 3333 37**

**Näheres unter [www.foerderverein-luetzelsoon.de](http://www.foerderverein-luetzelsoon.de) Sitz: Breslauer Straße 7; 55619 Hennweiler**

**Anfahrt:**

**Adresse:**  
Schulstraße 1, 55619 Hennweiler

Sie finden rund um den Wandermarktplatz in Hennweiler ausreichend beschilderte Parkplätze.



Bitte beachten Sie, dass nach dem Landeswaldgesetz (LWaldG) aufgrund von Waldbrandgefahr Rauchverbot besteht. Es gilt die StVo. Die Wanderer haben außerorts kein Vorrecht. Bitte beachten Sie beim Überqueren von Straßen den Verkehr.

**Danke an alle Teilnehmer/innen der diesjährigen Veranstaltung. Wir hoffen, Sie haben das selbst gesteckte Ziel erreicht und es hat Ihnen gefallen. Kommen Sie auch gesund und gut organisiert nach Hause!**





Verbandsgemeinde Kirner Land  
(Veranstalter und Ausrichter)

Bahnhofstraße 31  
55606 Kirn  
Tel.: 067 52 - 13 51 55

In Kooperation mit:  
Verbandsgemeinde  
Herrstein-Rhaunen

Soonwaldstiftung  
„Hilfe für Kinder in Not“ &  
Förderverein Lützelsohn e.V.

Bahnhofstraße 31  
55606 Kirn  
Tel.: 067 52 - 91 38 50  
Fax: 067 52 - 91 38 51

Human Help Network e. V. (HHN)  
Die Kinderhilfsorganisation

Walpodenstraße 10  
55116 Mainz  
Tel.: 061 31 - 23 76 00  
Fax: 061 31 - 22 70 81



Bei Fragen zur Veranstaltung:  
0178 – 9812566

Änderungen im Programm vorbehalten

Herzlichen Dank an alle Hauptsponsoren und Partner für ihre großartige Unterstützung der „24 Stunden von Rheinland-Pfalz“, ohne die eine solche Veranstaltung nie möglich gewesen wäre. Herzlichen Dank auch allen weiteren Sponsoren dieser Benefizveranstaltung!

Sponsoren:

